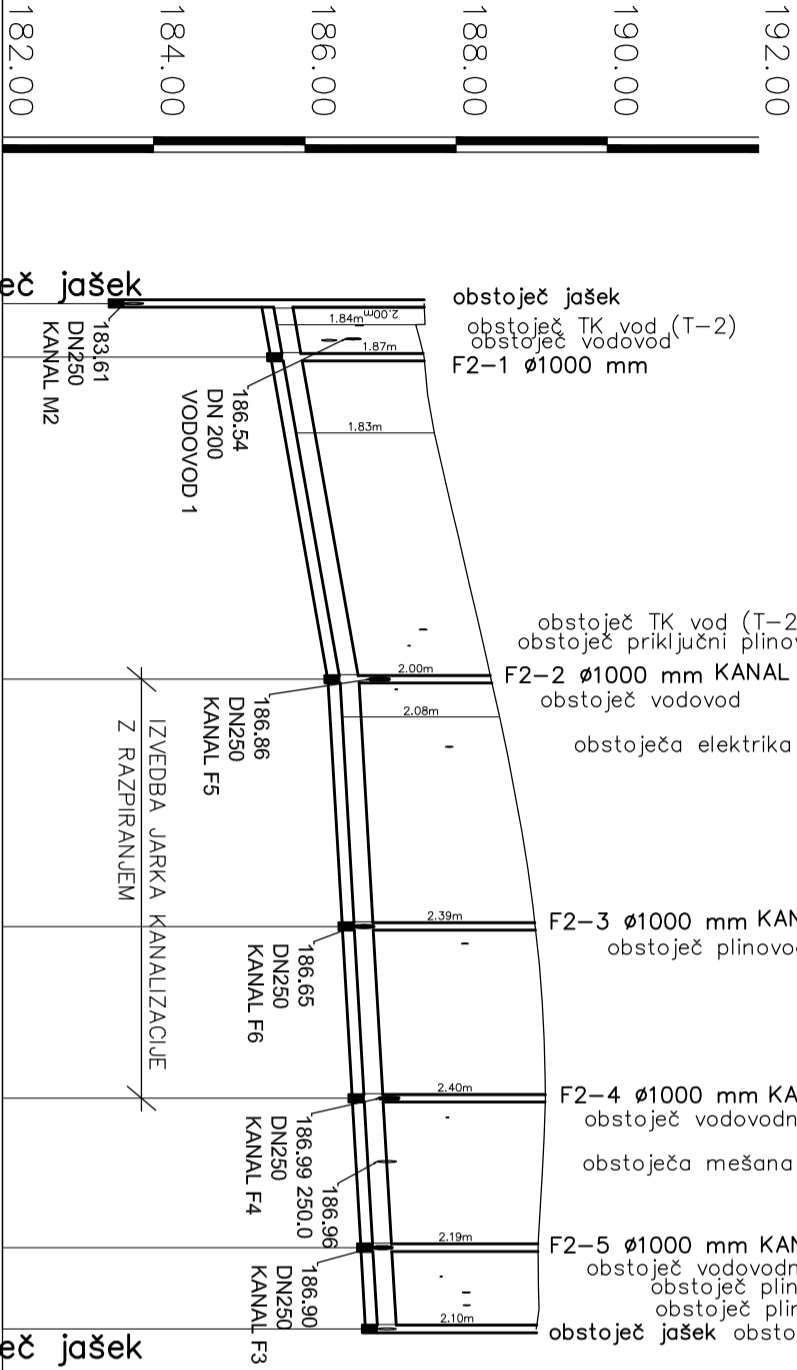





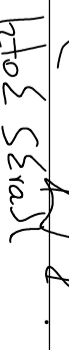
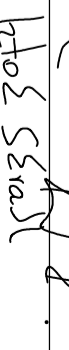
KANAL F2  
M 1:1000/100  
M1.K2



IME	F2-1	F2-2	F2-3	F2-4	F2-5	obstoječ jašek
STACIONAŽA	0.00	7.10	49.68	82.37	105.10	124.84
KOTA TERENA	187.58	187.59	187.62	187.71	187.83	187.94
KOTA IZTOKA, VTOKA	183.61	185.58	185.71	186.46	186.65	186.78
GLOBALNA IZKOPA	4.13	2.16	2.03	2.55	2.55	2.34
PADEC – v promilih	17.8	5.8				
DOLŽINA	7.10	42.59	32.69	22.73	19.74	10.75
CEV PROFIL DOLŽINA	GRP PN1 SN10000 DN250 , L=135.59 m					

Opombe:

- kote križanj komunalne infrastrukture je potrebno preveriti na terenu!
- kote pokrovov revizijskih jaškov je potrebno preveriti na terenu!

		gradbeno projektiranje in inženiring, d.o.o. Ljubljanska c. 26, 8000 Novo mesto tel.: 07/33 77 630, fax: 07/33 77 631			
Investitor/naročnik:		MESTNA OBČINA NOVO MESTO, Seidlova cesta 1, 8000 Novo mesto			
Objekt:		REKONSTRUKCIJA CESTE JP 799061, PEŠ POUVRŠIN, CESTNE RAZSVETLJAVE IN KOMUNALNE OPREME OD KRIŽIŠČA S ŠEGOVO ULICO, MIMO GOSTILNE JAKŠE IN DO KONCA SLEPE ULICE DRSKA (ŽELEZNIŠKE POSTAJE)			
Lokacija:		Novo mesto (Drška)			
	Ime in priimek:	Ident.	Številka:	Podpis:	
Vodja projekta:	mag. Mojca Radakovič, univ.dipl.inž.grad.	IZS G-1134			
Odg. projektant:	Robert Radakovič, univ.dipl.inž.grad.	IZS G-0445			
Sodelavec:	Iztok Skrabl, grad.teh.	-			
Naslov risbe:		VZDOLŽNI PREREZ KANALA F2			
Prostor za evidentiranje sprememb:					
Vrsta načrta:		3/2 - Načrt gradbenih konstrukcij - kanalizacija			
Št. projekta:	Št. načrta:	Datum:	Faza:	Merilo:	Št. lista:
P-2017/47	K-2017/47	marec 2018	PZI	M 1:1000/100	G.3.4